



OBEC

**PŘEPYCHY**

Přepychy, č.p. 5, 517 32 Přepychy, 494 628 111, 603 485 369

[prepychy@prepychy.cz](mailto:prepychy@prepychy.cz), [www.prepychy.cz](http://www.prepychy.cz)

## ZÁMĚR OBCE PŘEPYCHY č. 5/2016

Rada obce Přepychy na svém jednání dne 2. června 2016, zápis č.2016-07 rozhodla o záměru prodat pozemky ve vlastnictví obce, v k.ú. Přepychy u Opočna.

Soupis pozemkových parcel dle geometrického plánu č. 258-383/2009:

1. **Pozemková parcela číslo 981/79 o výměře 87 m<sup>2</sup>**

Odděleno na základě výše uvedeného geometrického plánu z pozemkové parcely č. 981/17, k.ú. Přepychy u Opočna, LV 10001.

Prodejní cena: cena obvyklá 25,-Kč/m<sup>2</sup>

Bližší informace na obecním úřadě.

Zdenka Seidelová

Starostka obce

Tel.: 603 485 369

e-mail: [zdenka.seidelova@prepychy.cz](mailto:zdenka.seidelova@prepychy.cz)

*Obec Přepychy*

IC: 00275280

517 32 Přepychy 5

okr. Rychnov nad Kněžnou

Obecní úřad Přepychy

ÚŘEDNÍ DESKA

den vyhlášení – vyvěšení 03-06-2016

končení vyvěšení:

trvá účinnost vyhlášky

## Informace o pozemku

Parcelní číslo:	<a href="#">981/17</a>
Obec:	<a href="#">Přepychy [5766891]</a>
Katastrální území:	<a href="#">Přepychy u Opočna [734705]</a>
Číslo LV:	<a href="#">10001</a>
Výměra [m <sup>2</sup> ]:	6946
Typ parcely:	Parcela katastru nemovitostí
Mapový list:	GUST2880,V.S.XIX-13-10
Určení výměry:	Graficky nebo v digitalizované mapě
Způsob využití:	ostatní komunikace
Druh pozemku:	ostatní plocha



## Vlastníci, jiní oprávnění

Vlastnické právo	Podíl
OBEC PŘEPYCHY, č. p. 5, 51732 Přepychy	

## Způsob ochrany nemovitosti

Název
rozsáhlé chráněné území

## Seznam BPEJ

Parcela nemá evidované BPEJ.

## Omezení vlastnického práva

Nejsou evidována žádná omezení.

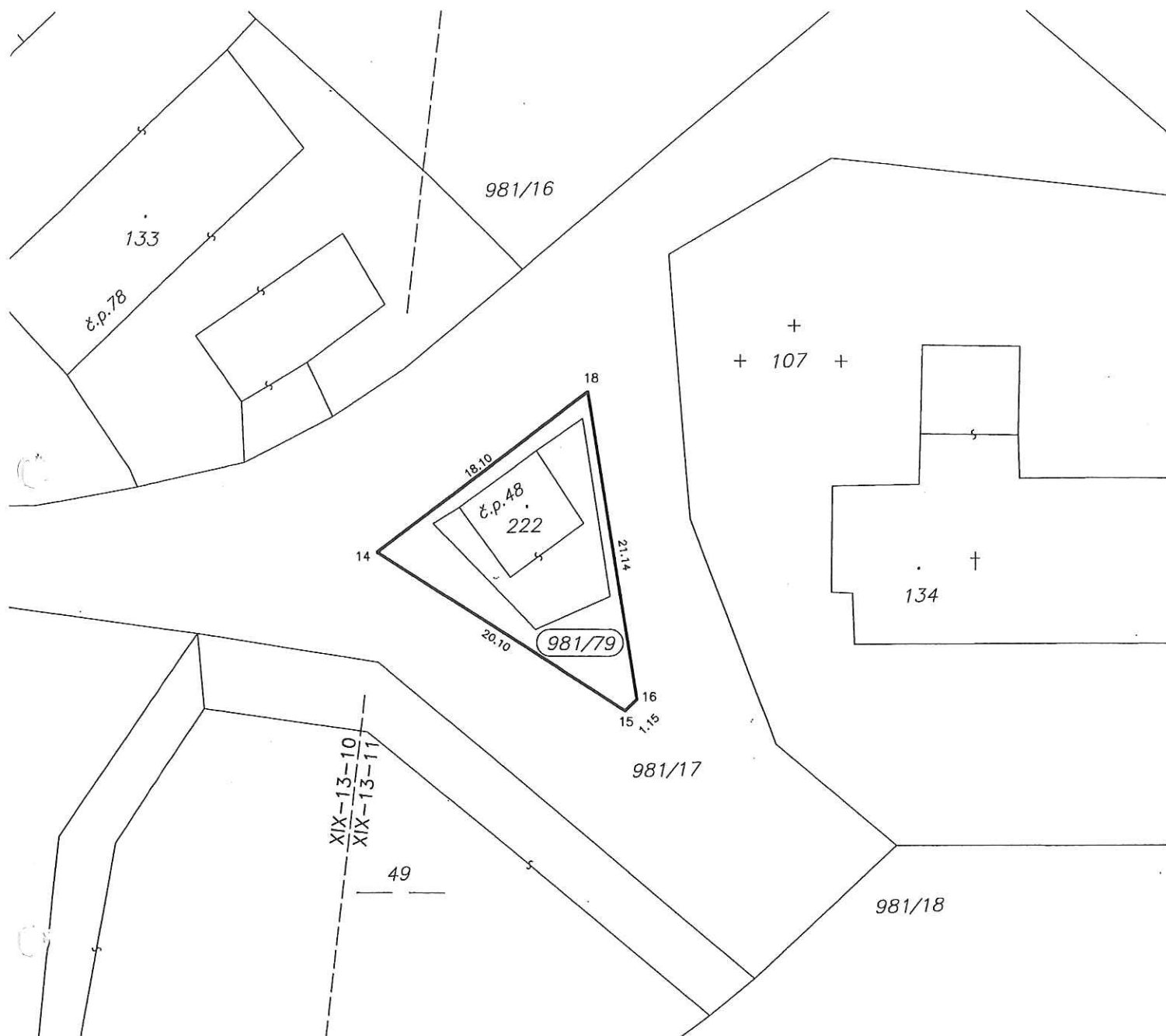
## Jiné zápisy

Nejsou evidovány žádné jiné zápisy.

Řízení, v rámci kterých byl k nemovitosti zapsán cenový údaj
--------------------------------------------------------------

Nemovitost je v územním obvodu, kde státní správu katastru nemovitostí ČR vykonává [Katastrální úřad pro Královéhradecký kraj, Katastrální pracoviště Rychnov nad Kněžnou](#)

Zobrazené údaje mají informativní charakter. Platnost k 02.06.2016 11:00:00.



Seznam souřadnic (S-JTSK)

Souřadnice pro zápis do KN

Č. bodu	Y	X	kód kv.	Poznámka
14	621174.59	1041774.50	3	Sloupek_plotu
15	621157.68	1041785.32	3	Sloupek_plotu
16	621156.85	1041784.54	3	Sloupek_plotu
18	621160.15	1041763.64	3	Sloupek_plotu




## VÝKAZ DOSAVADNÍHO A NOVÉHO STAVU ÚDAJŮ KATASTRU NEMOVITOSTÍ

Dosavadní stav				Nový stav										
Označení pozemku parc. číslem	Výměra parcely		Druh pozemku Způsob využití	Označení pozemku parc. číslem	Výměra parcely		Druh pozemku Způsob využití	Typ stavby Způsob využití	Způsob určení výměr	Porovnání se stavem evidence právních vztahů				
	ha	m <sup>2</sup>			ha	m <sup>2</sup>				Díl přechází z pozemku označeného v katastru nemovitostí	dřívější poz. evidenci	Číslo listu vlastnictví	Výměra dílu	
											ha	m <sup>2</sup>		
981/17	69	46	ostat.pl. ostat.komunikace	981/17	68	59	ostat.pl. ostat.komunikace		0	981/17	10001	68	59	
				981/79		87	ostat.pl. jiná plocha		0	981/17	10001		87	
	69	46			69	46								

### Výkaz údajů o bonitovaných půdně ekologických jednotkách (BPEJ) k parcelám nového stavu

Parcelní číslo podle katastru nemovitostí		Kód BPEJ	Výměra		BPEJ na dílu parcely	Parcelní číslo podle katastru nemovitostí		Kód BPEJ	Výměra		BPEJ na dílu parcely
zjednodušené evidence			ha	m <sup>2</sup>		zjednodušené evidence			ha	m <sup>2</sup>	
nebonitováno											

Dělit nebo scelovat pozemky lze jen na základě územního rozhodnutí, pokud podmínky pro ně nejsou stanoveny jiným rozhodnutím nebo opatřením.

<h2 style="text-align: center;">GEOMETRICKÝ PLÁN</h2> <p style="text-align: center;">pro rozdělení pozemku</p>	<p>Náležitostmi a přesností odpovídá právním předpisům.</p> <div style="text-align: center;">  </div>	<p>Katastrální úřad, katastrální pracoviště souhlasí s očíslováním parcel.</p> <div style="text-align: center;">  </div>
<p>Vyhotovil:  <b>Geospol, s.r.o.</b> Pulická 104 www.geospol.cz 518 01 Dobruška tel. 494 623 191</p> <p>Číslo plánu: 258-383/2009</p> <p>Okres: Rychnov nad Kněžnou</p> <p>Obec: Přepychy</p> <p>Katastrální území: Přepychy u Opočna</p> <p>Mapový list: V.S. XIX-13-11</p> <p>Kód způsobu určení výměr je určen podle § 77 odst. 2 vyhlášky č. 26/2007 Sb.</p> <p>Dosavadním vlastníkům pozemků byla poskytnuta možnost seznámit se v terénu s průběhem navrhovaných nových hranic, které byly označeny předepsaným způsobem:</p> <p><i>viz seznam souřadnic</i></p>	<p>Geometrický plán ověřil úředně oprávněný zeměměřický inženýr:</p> <p style="text-align: center;"><i>Ing. Miloš Tůma</i></p> <p>Dne: 24.11.2009      Číslo: 145/2009</p> <p>Úředně oprávněný zeměměřický inženýr odpovídá za odbornou úroveň geometrického plánu, za dosažení předepsané přesnosti a za správnost a úplnost náležitostí podle právních předpisů.</p>	<p>Souhlas katastrálního úřadu, katastrálního pracoviště potvrdil:</p> <p style="text-align: center;"><b>Bc. Stanislav Vašata</b></p> <p>Dne: 30.11.2009      Číslo: 1259/09/08</p> <p>Jeden výtisk geometrického plánu a předepsané přílohy jsou uloženy u katastrálního úřadu, katastrálního pracoviště.</p>