



OBEC PŘEPYCHY

Přepychy, č.p. 5, 517 32 Přepychy, 494 628 111, 603 485 369

prepychy@prepychy.cz, www.prepychy.cz

ZÁMĚR OBCE PŘEPYCHY Č.4/2016

Rada obce Přepychy na svém jednání dne 5. května 2016, zápis č.2016-06 rozhodla o záměru prodat pozemky ve vlastnictví obce, v k.ú. Přepychy u Opočna.

Soupis pozemkových parcel dle geometrického plánu č. 225-453/2006:

1. Pozemková parcela č. 212/26 díl b2) o výměře 0,34 m²
2. Pozemková parcela č. 212/34 o výměře 6 m²
3. Pozemková parcela č. 212/33 o výměře 14 m²
4. Pozemková parcela č. 212/32 o výměře 21 m²
5. Pozemková parcela č. 212/31 o výměře 36 m²

Odděleno na základě výše uvedeného geometrického plánu z pozemkové parcely č. 212/10, k.ú. Přepychy u Opočna, LV 10001.

6. Pozemková parcela č. 212/40 díl d) o výměře 27 m²

Odděleno na základě výše uvedeného geometrického plánu z parcely ZE č. 212/2, původ Přídělový plán ,k.ú. Přepychy u Opočna, LV 10001.

7. Pozemková parcela č. 212/40 díl f) o výměře 32 m²
8. Pozemková parcela č. 212/41 o výměře 66 m²
9. Pozemková parcela č. 212/42 o výměře 97 m²
10. Pozemková parcela č. 212/43 díl k) o výměře 106 m²
11. Pozemková parcela č. 212/44 díl m) o výměře 176 m²

Odděleno na základě výše uvedeného geometrického plánu z pozemkové parcely č. 212/9, k.ú. Přepychy u Opočna, LV 10001.

12. Pozemková parcela č. 212/40 díl e) o výměře 5 m²

Odděleno na základě výše uvedeného geometrického plánu z parcely ZE č. 213, původ Přídělový plán , k.ú. Přepychy u Opočna, LV 10001.

13. Pozemková parcela č. 212/43 díl l) o výměře 20 m²
14. Pozemková parcela č. 212/44 díl n) o výměře 102 m²

Odděleno na základě výše uvedeného geometrického plánu z pozemkové parcely č. 214, k.ú. Přepychy u Opočna, LV 10001.

15. Pozemková parcela č. 237/125 o výměře 5 m²

Odděleno na základě výše uvedeného geometrického plánu z parcely ZE č.212/2, původ
Přídělový plán ,k.ú. Přepychy u Opočna, LV 10001.

Prodejní cena: cena obvyklá 25,-Kč/m²

Bližší informace na obecním úřadě.



Zdenka Seidelová

Starostka obce

Tel.: 603 485 369

e-mail: zdenka.seidelova@prepychy.cz

Obec Přepychy
IČ: 00275280
517 32 Přepychy 5
okr. Rychnov nad Kněžnou

Obecní úřad Přepychy

ÚŘEDNÍ DESKA

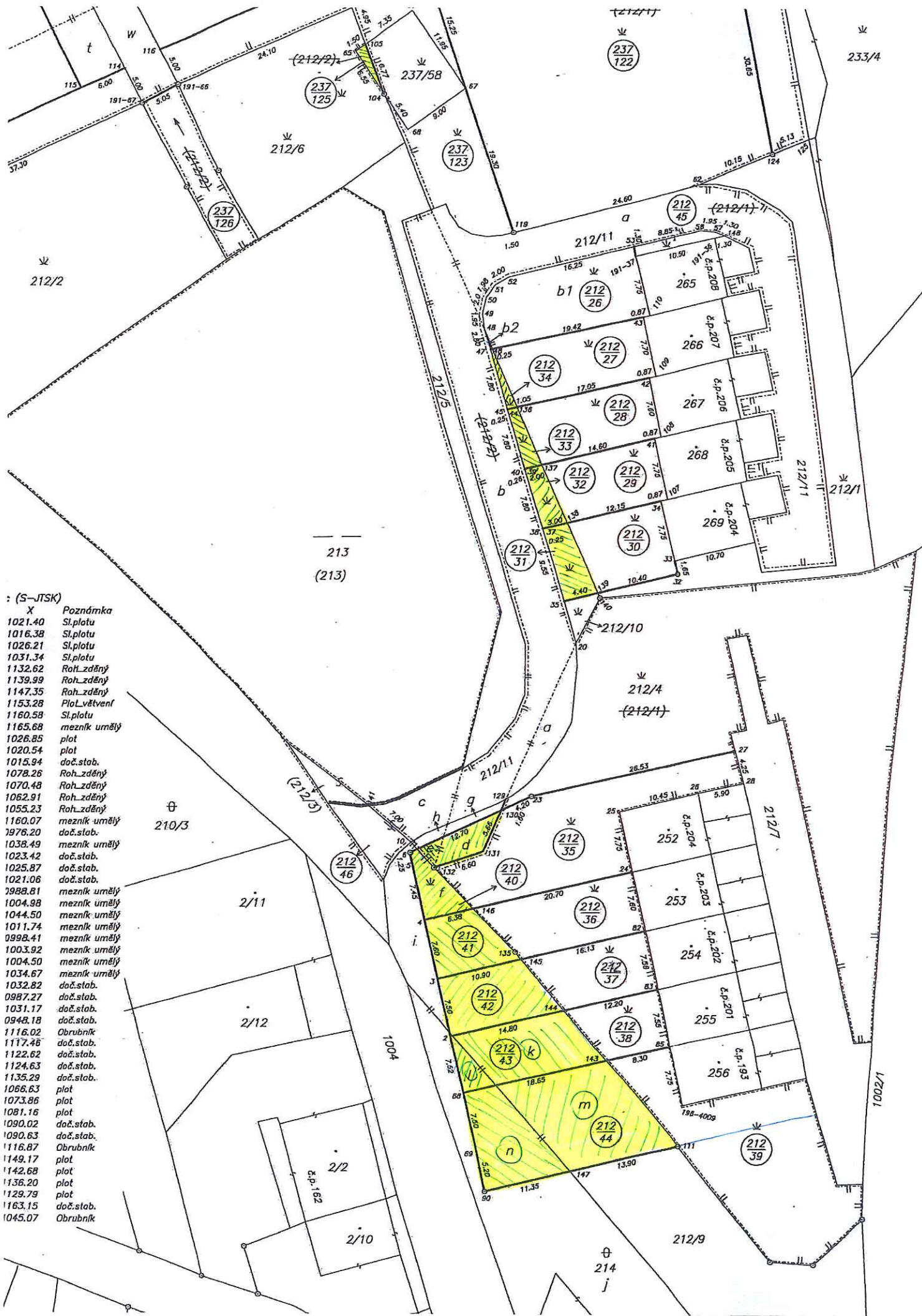
den vyhlášení – vyvěšení

končení vyvěšení:

den účinnosti vyhlášky


17 -05- 2016






: (S-JTSK)




- | X | Poznámka |
|---------|--------------|
| 1021.40 | Sl.plotu |
| 1016.38 | Sl.plotu |
| 1026.21 | Sl.plotu |
| 1031.34 | Sl.plotu |
| 1132.62 | Roh.zděný |
| 1139.99 | Roh.zděný |
| 1147.35 | Roh.zděný |
| 1153.28 | Plot.větvěn |
| 1160.58 | Sl.plotu |
| 1165.68 | mezník umělý |
| 1026.85 | plot |
| 1020.54 | plot |
| 1015.94 | doč.stab. |
| 1078.26 | Roh.zděný |
| 1070.48 | Roh.zděný |
| 1062.91 | Roh.zděný |
| 1055.23 | Roh.zděný |
| 1160.07 | mezník umělý |
| 1978.20 | doč.stab. |
| 1038.49 | mezník umělý |
| 1023.42 | doč.stab. |
| 1025.87 | doč.stab. |
| 1021.06 | doč.stab. |
| 1988.81 | mezník umělý |
| 1004.98 | mezník umělý |
| 1044.50 | mezník umělý |
| 1011.74 | mezník umělý |
| 0998.41 | mezník umělý |
| 1003.92 | mezník umělý |
| 1004.50 | mezník umělý |
| 1034.67 | mezník umělý |
| 1032.82 | doč.stab. |
| 0987.27 | doč.stab. |
| 1031.17 | doč.stab. |
| 0948.18 | doč.stab. |
| 1116.02 | Obrubník |
| 1117.46 | doč.stab. |
| 1122.62 | doč.stab. |
| 1124.63 | doč.stab. |
| 1135.29 | doč.stab. |
| 1066.63 | plot |
| 1073.86 | plot |
| 1081.16 | plot |
| 1090.02 | doč.stab. |
| 1090.63 | doč.stab. |
| 1116.87 | Obrubník |
| 1149.17 | plot |
| 1142.68 | plot |
| 1136.20 | plot |
| 1129.79 | plot |
| 1163.15 | doč.stab. |
| 1045.07 | Obrubník |



Číslo je se, že tato kopie souhlasí s geometrickým plánem.
 Datum: 13. 03. 2014
 Číslo ověření: 10/2014
 Podpis: *Tůma* Razítko



Dělit nebo scelovat pozemky lze jen na základě územního rozhodnutí, pokud podmínky pro ně nejsou stanoveny jiným rozhodnutím nebo opatřením.

<p>GEOMETRICKÝ PLÁN pro rozdělení pozemku</p>	<p>Náležitosti a přesnosti odpovídá prvním předpisům.</p>	<p>Katastrální úřad, katastrální pracoviště souhlasí a očíslovalím parcel.</p>
<p>Zhotovili:  Geopol, s.r.o. Pulická 104 www.geopol.cz 518 01 Dobruška tel. 494 623 191</p>		
<p>Číslo plánu: 225-453/2006</p>	<p>Geometrický plán ověřil úředně oprávněný zeměměřičský inženýr:</p>	<p>Souhlas katastrálního pracoviště potvrtil:</p>
<p>Okres: Rychnov nad Kněžnou</p>	<p>Ing. Miloš Tůma</p>	<p>Bc. Stanislav Vašata</p>
<p>Obec: Přepychy</p>	<p>Dne 20.4.2007 číslo 16/2007</p>	<p>Dne 30.04.2007 číslo 120/07/09</p>
<p>Kat. území: Přepychy u Opáčna</p>	<p>Úředně oprávněný zeměměřičský inženýr odpovídá za odbornou úroveň geometrického plánu, za dosažení předepsané přesnosti a za správnost a úplnost náležitostí podle prvních předpisů.</p>	<p>Jeden výtisk geometrického plánu a předepsané přílohy jsou uloženy u katastrálního pracoviště.</p>
<p>Mapový list: V.S. XIX-13-10</p>		
<p>Kód způsobu určení výměry: 2-ze souřadnic v S-JTSK 1-jiným číselným způsobem, 0-graficky</p>		
<p>Dosažením vlastníků pozemků byla poskytnuta možnost seznámit se v terénu a průběhem navrhovaných nových hranic, které byly označeny předepsaným způsobem: <i>viz. seznam souřadnic</i></p>		