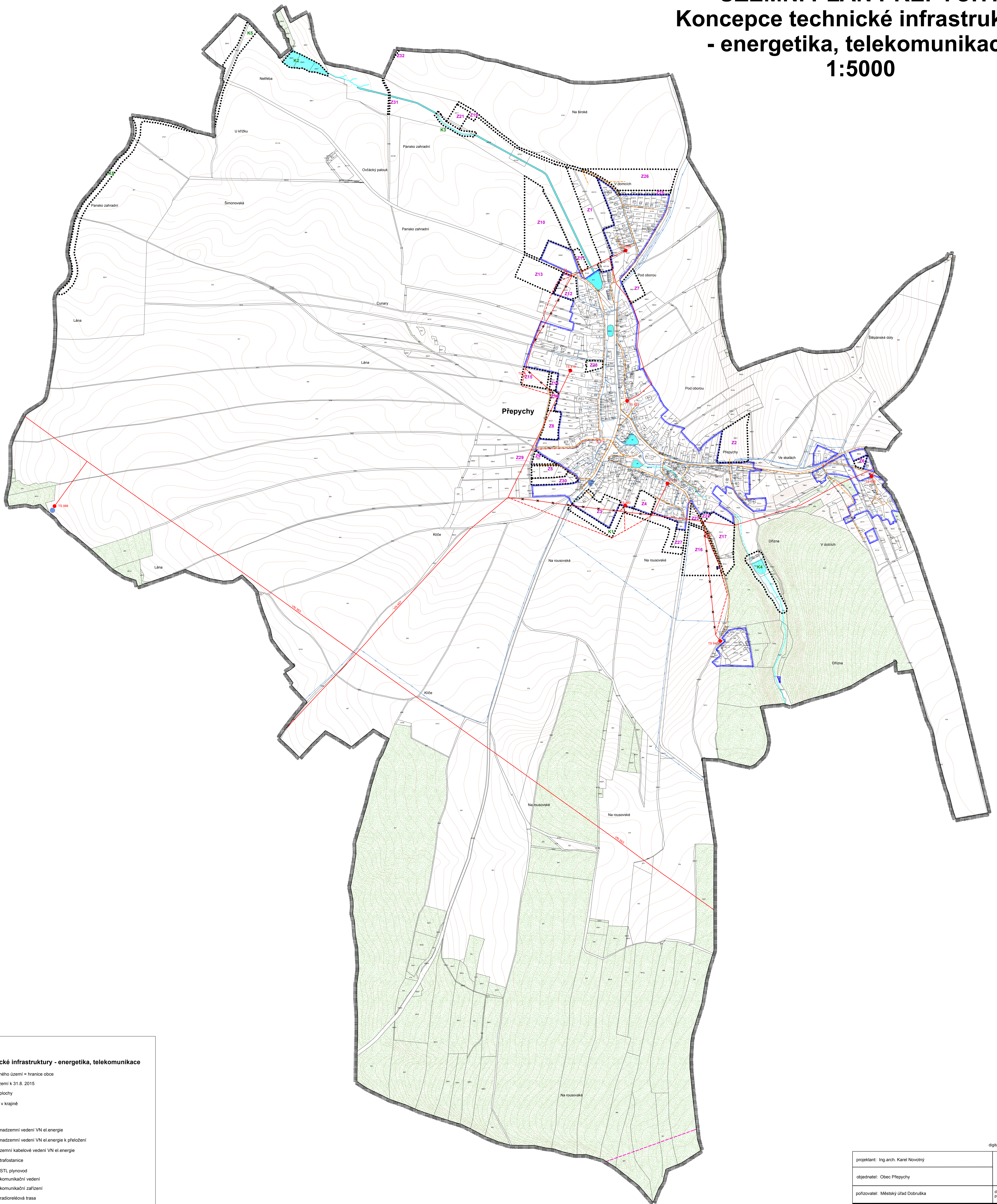
















ÚZEMNÍ PLÁN PŘEPYCHY


Koncepce technické infrastruktury

- energetika, telekomunikace

1:5000



-  hranice řešeného území = hranice obce
-  zastavěné území k 31.8. 2015
-  zastavitelné plochy
-  plochy změn v krajině
-  stáv.
-  návrh
-  nadzemní vedení VN el.energie
-  nadzemní vedení VN el.energie k přeložení
-  zemní kabelové vedení VN el.energie
-  trafostanice
-  trafostanice
-  STL plynovod
-  komunikační vedení
-  komunikační zařízení
- radioreléová trasa
- vodní plochy a toky
- lesy

digitální zpracování a tisk 

projektant: Ing.arch. Karel Novotný	Ing.arch. Karel Novotný autorizovaný architekt Brožkova 1684 Hradec Králové 12
objednatel: Obec Přepychy	
pořizovatel: Městský úřad Dobruška	datum: prosince 2015
	měřítko: 1:5000