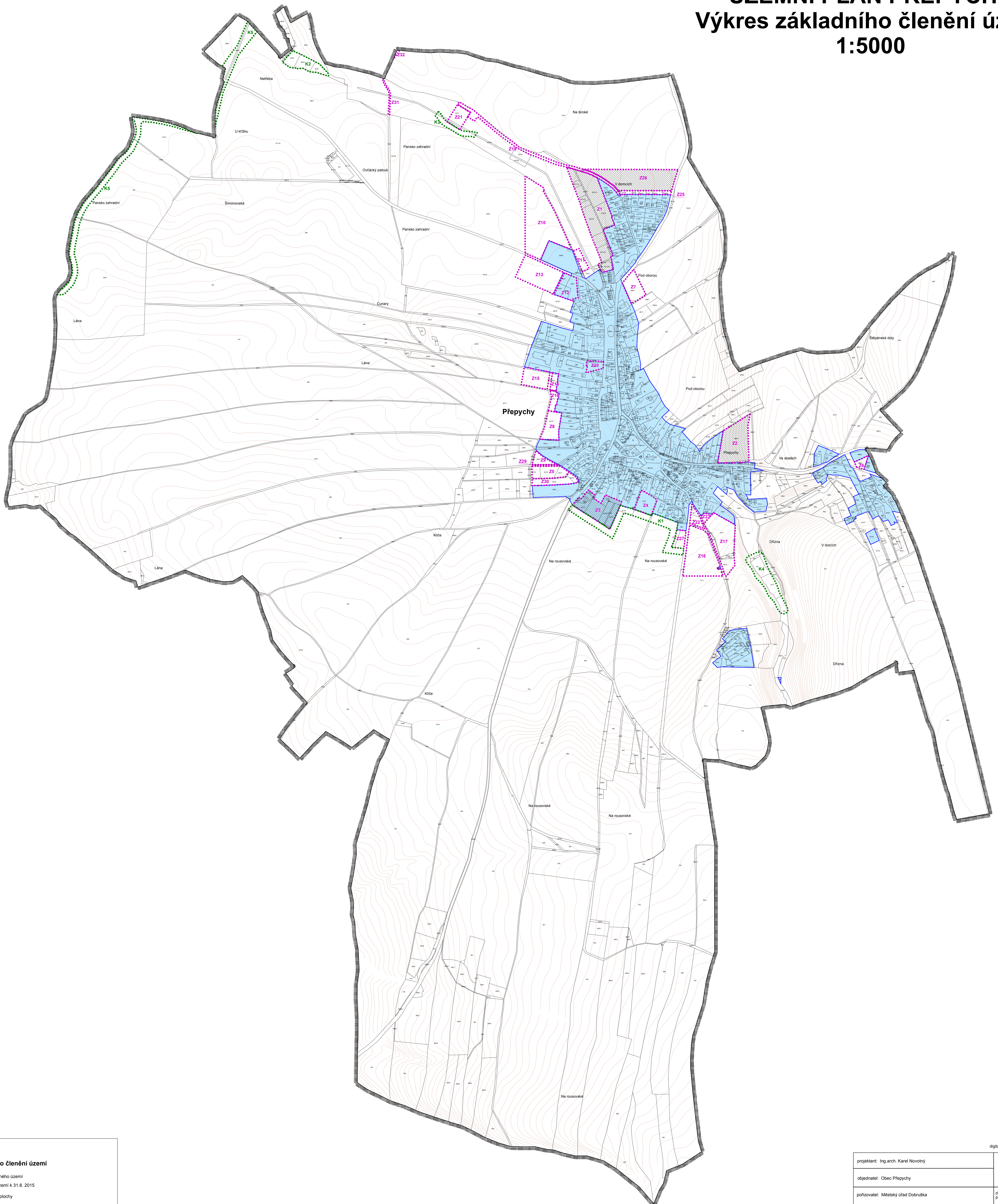


ÚZEMNÍ PLÁN PŘEPYCHY






Výkres základního členění území


1:5000



Legenda:

Výkres základního členění území

-  hranice řešeného území
-  zastavěné území k 31.8. 2015
-  zastavitelné plochy
-  plochy změn v krajině
-  plochy, kde změny prověří územní studie

digitální zpracování a tisk 

projektant: Ing.arch. Karel Novotný	Ing.arch. Karel Novotný autorizovaný architekt Brožkova 1684 Hradec Králové 12
objednatel: Obec Přepychy	
pořizovatel: Městský úřad Dobruška	datum: prosince 2015
ÚZEMNÍ PLÁN PŘEPYCHY	
Výkres základního členění území	
1	